



Seniausias medinis gyvenamasis namas Jėkabpilyje
Pastatytas 1808 m.



Jėkabpilio Šv. Mykolo liuteronų bažnyčia

Pradėta statyti 1769 m., pašventinta 1807 m. gruodžio 15 d. Bažnyčioje yra valstybinės reikšmės paminklas – dvimanualiai vargonai, kuriuos 1885 m. pagamino garsus meistras M. Kreslinšas.



Buvęs Valstybės banko pastatas

Klasicizmo stiliaus pastatas pastatytas 1932 m. Fasado centrą išryškina keturios kolonos formos iškyšos, kurias vainikuoja kapitelis. Pastato klentų aptarnavimo salėje išsaugotas originalus interjeras. Šiuo metu pastate įsikūrusi Jėkabpilio miesto biblioteka.



Jėkabpilio Švč. Mergelės Marijos Gimimo Romos katalikų bažnyčia

19-ojo amžiaus viduryje pastatyta ir 1933 m. restauruota bažnyčia vilioja savo 14 m aukščio bokštu, kuriame skamba 272 kg sveriantis bažnyčios varpas, 1907 m. gamybos suolais, naujais vargonais ir iš Portugalijos atvežta Fatimos Dievo Motinos statula.



Keno dvaras ir parkas

Iš 19 a. Jėkabpilio dvaro statinių išliko tik neogotikinis pastatas, svirnas, arklidė ir klėtis. Dabar pastate įsikūrusi Jėkabpilio meno mokykla. Parke įrengta vaikų žaidimų aikštelė.



Sėlių ūkis. Jėkabpilio istorijos muziejaus skyrius po atviru dangumi

19 a. šeštojo dešimtmečio ekspozicija. Augšžemės kaimo pastatai – gyvenamasis namas, klėtis, nedidelis klėtis, kalvė, vėjo malūnas ir pirtis bei kiemas. Naujai pastatytuose Amatų namuose veikia sėlių tradicinių amatų ekspozicija, yra patalpos įvairiems praktiniams užsiėmimams.



Dviračių trasa („pump track“)

Pritaikytas įvairaus amžiaus ir lygio dviratininkams. Specialiai sukurta asfaltuota trasa, susidedanti iš įvairaus dydžio kalvų, vingių ir nedidelių tramplynų. Trasa galima važiuoti kalnų ar BMX dviračiais, riedlentėmis, paspirtukais, riedučiais, ilgosiomis riedlentėmis.



Dauguvos apsauginė užtvanka–promenada

Statybos prasidėjo po didelio potvynio 1981 m. Dabar einant pėsčiųjų promenada galima mėgautis ramia Dauguvos tėkme. ir stebėti miesto atspindį likimo upės vandenyse.



TAIP PAT APSILANKYKITE:

Krustpilio pilis ir Jėkabpilio istorijos muziejus
Rīgas gatve 216B, www.jekabpilmuzejs.lv

Jėkabpilio Miško parkas
Mežaparka gatve, www.jekabpilssc.lv

Jėkabpilio sporto centras
Brīvības gatve 289B, www.jekabpilssc.lv


LŪŠIS – JĖKABPILIO SIMBOLIS

Toje vietoje, kur yra Jėkabpilis, nuo seno buvo iškraunamos iš laivų prekės, atplukdytos Dauguva, kurios toliau pakrante gabentos į Jaunjelgavą.

Kadaise Jėkabpilio vietoje buvo Salos ūžeiga, kurioje nakvodavo prekių vežėjai. Neilgai trukus prie ūžeigos atsirado prekeivijų kaimelis. Apie tai, kaip jis tapo Jėkabpiliu, pasakoja legenda. Kartą Kuršo hercogas Jokūbas išvyko medžioti. Jis ilgai klajojo po hercogystės miškus, bet taip nieko ir nesumedžiojo. Atklydo hercogas iki Dauguvos kranto. Ir štai iš kažkur – po didele egle stovi lūšis.

Hercogas sumedžiojo lūšį. Ir tik tada pastebėjo, kad netoliese yra miestelis. Tai buvo miestelis prie Salos ūžeigos. „Šios medžioklės garbei aš miestelį pavadinsiu savo vardu – Jėkabpiliu, o jo herbe tebūnie lūšis!“ – nusprendė hercogas. Taip ir nutiko.

Kiti istorikai teigia, kad hercogas sumedžiojo lapę, tačiau herbo piešinys buvo toks neaiškus, kad vėliau ją supainiojo su lūšimi. Vienaip ar kitaip, bet nuo 1670 m. Jėkabpilis įgijo visas miesto teises, o herbe yra lūšis.



Jėkabpilio herbas
1673 m. antspaude



Jėkabpilio herbas
1846 m.



Jėkabpilio herbas
šiandien

**JĖKABPILIO APSKRITIES
TURIZMO INFORMACIJOS CENTRAS**

+371 29555950

Vecpilsētas laukums 3, Jėkabpils
tic@jekabpils.lv | visit.jekabpils.lv

@visitjekabpils



DAUGIAU APIE MAITINIMĄ IR APGYVENDINIMĄ
visit.jekabpils.lv


Išleido:

Jėkabpilio apskrities turizmo informacijos centras | 2025

**VISIT
JĖKABPILS**



**JĖKABPILIS
LŪŠIES PĒDOMIS**



PASIVAİKŠČIOJIMŲ MARŠRUTAS
~ 4 km



Senamiesčio aikštē

Miesto jkūrimo metu, 17 a., ūi vieta buvo valstybēs, tai yra hercogo, nuosavybē, ir ūios teritorijas naudojimas buvo susijēs su uosto veikla, nes reikējo ne tik valēiū priekplaukū, bet ir ūkiniū pastatū, gyvenamūjū namū, taip pat sandēliū. 18 a. pagrindiniai visuomeniniai pastatai buvo sutelkti aplink senamiesēio aikštē, o 20 a. pradēioje aikštē buvo naudojama kaip turgaus aikštē ir tokia jos paskirtis iēliko iki 20 a. 7-ojo deē. pradēios, kai dalis aikštēs buvo pradēta naudoti kaip autobusuē stotis, o dalis – kaip automobiliū stovējimo aikštēlē. Šiandien Senamiesēio aikštē naudojama kaip automobiliū stovējimo aikštēlē ir tapo miesto renginiū vieta.



Fontanas „Lūšis“

Kartā hercogas Jokūbas sumedēiojo lūēj, ir jkūrē Jakobštātā, kurio herbe – lūēis. Žiūrēk, ūtai ji jau brenda j upē ir sveikinasi su Tavimi!



Tautos namai

Buvē Kraēto gynnējū namai, pastatyti 1936 m. Atnaujinti 2023 m.



Pastatas senamiesēio aikštēje (Vecpilsētas laukums 5)

Buvusi bendrovēs „Shell“ degalinē, pastatyta 20 a. 4 deē. pradēioje.



Aplinkos objektas „Svarstyklēs“

Kadaiē ēia ūkaiēiavo ir matavo, arklius mainē ir bulves pardavinējo. Šiandien ēia taip pat galima pasisverti ir pasimatuoti.



Aplinkos objektas „Piniginē“

Kad miestas turētū, kur laikyti pinigus ir ūinotū, kiek jū turi, reikia savo piniginēs. Ateik, pridēk rankā, kad sēkmē lydētū, ir tavo piniginē taip pat pasipildys.



Aplinkos objektas „Miesto pasakojimas“

Tai vieta, kur susitinka ūmonēs. Jie papasakos, kaip anksēiau gyveno Jēkabpilyje.



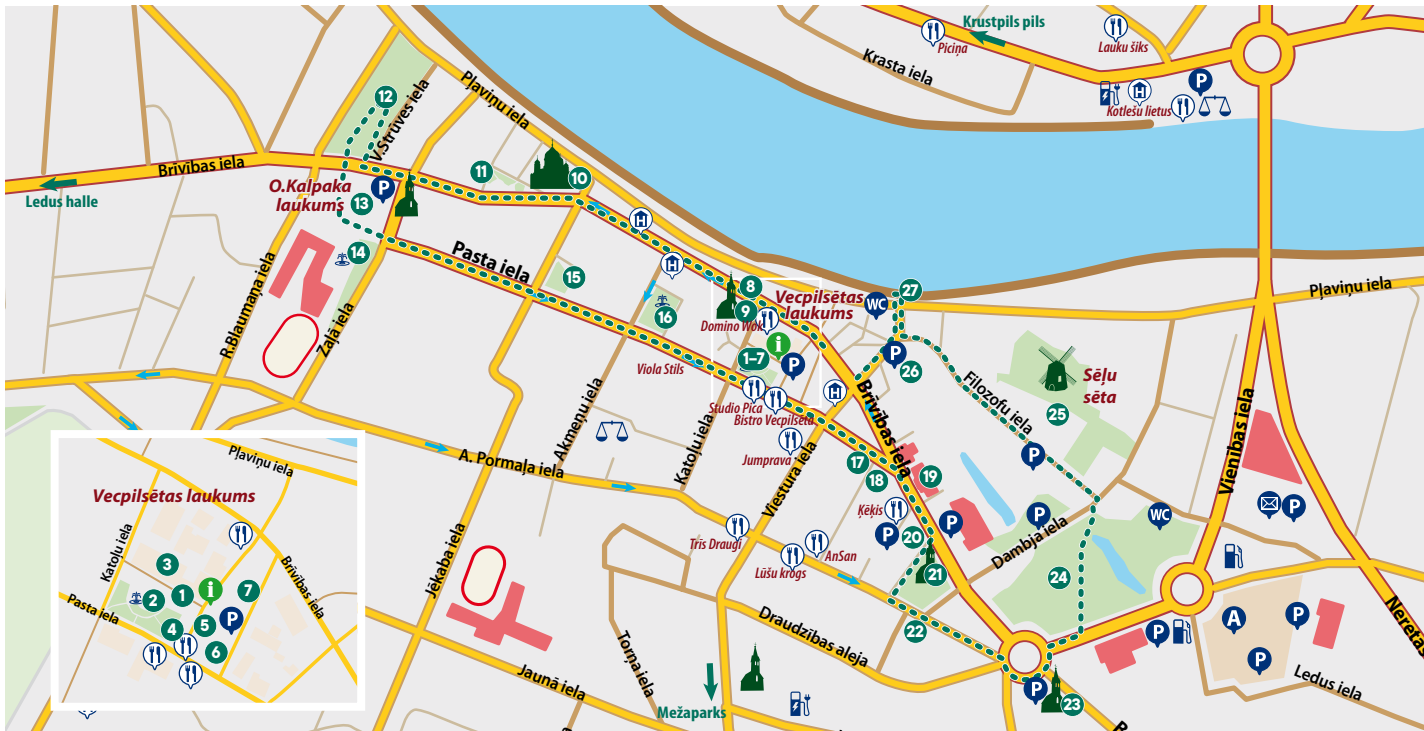
„Mans“ meno galerija

Viena pirmūjū privaēiūjū meno galerijū Latvijoje, kurioje erdve draugiēkai dalijasi tapybos ūviesuoliū ir maēiau ūzinomū, bet ne maēiau jdomiū tapytojū darbai.



Dievo Motinos prieglobsēio staēiatikiū baēnyēia (unitū baēnyēia)

Viena didēiausiū Jēkabpilio baēnyēiū, pastatyta 1783 m. Kurēo kunigaikēstytēs laikais. Valstybinēs reikēsmēs architektūros paminklas.



Šv. Garo staēiatikiū baēnyēia ir vyrū vienuolynas

Baēnyēia pastatyta 19 a. antroje pusēje bizantiēskuoju stiliumi. Vienuolyno ansamblyje taip pat yra Šv. Nikolajaus Stebukladario cerkvē, unikalī dēl savo miniatiūrinijū 17x19,5 m matmenū.



Treēiadienio turgaus aikštē

Kunigaikētis Jēkabas (Jēkabs) paskelbē, kad miestas ūioje vietoje jkurtas 1670 m. vasario 12 d. Tai buvo seniausias miesto turgus ir ankstyviausias istorinis centras.



Struvēs parkas

Parkā iēgarsino akademiķo, Tartu universiteto profesoriaus, astronomo ir geodezininko Vilhelmo Struvēs atliktas ir j UNESCO pasaulio paveldo saraēā jtraukto geodezinio lanko matavimo punktas. Struvēs geodezinē arķa jtraukta j UNESCO pasaulio paveldo saraēā.



Kalpako aikštē

Buvusi ūventinē aikštē. 1928 m. Latvijos valstybēs deēsimtojo gimtadienio proga ji pervardyta j Kalpako aikštē. Papildyta Struvēs geodezinio lanko turistiniu Punktu.



Fontanas „Pienēs pūķas“

Fontanas yra prie Jēkabpilio valstybinēs gimnazijos. Prie fontano galima pamatyti skulptoriaus L. Blumbergo skulptūras.



Jēkaba gatvēs skveras

ēia yra aplinkos objektas, skirtas miesto jkūrējui hercogui Jokūbui.



Akmenū gatvēs aikštē

Paēsto (Pasta) ir Akmenū (Akmenū) gatviū kampe esanti aikštē dēl joje auganēiū rieēutmedēiū dar vadinama Rieēutū aikštē. Centrinis parko aplinkos objektas– fontanas su akmeniniu rutuliu. Aikštēje jrengtos skulptorēs Vijos Dzintarēs skulptūros „Austriū medis“ ir „Vartai“.




Skulptūra „Maēzasis smuikininkas“

Skulptūra kompozitoriaus Jazepo Vitolo (Jāzeps Vītols) atminimui.



Jēkabpilio Technologijū teknikumas

Buvusi apskrities mokykla, pastatyta 1820 m.



Jēkabpilio apylinkēs taryba

Buvēs Jēkabpilio apskrities taikos teismas, pastatytas 1880 m.